



Evrak Tarihi ve Sayısı: 08/11/2019-4997

İSTANBUL VE MARMARA, EGE, AKDENİZ, KARADENİZ BÖLGELERİ

ISTANBUL & MARMARA, AEGEAN, MEDITERRANEAN, BLACKSEA REGIONS

**DENİZ TİCARET ODASI**  **CHAMBER OF SHIPPING**

**Sayı** : 38591462 - 430.01.02 - 2019 - 4997

08/11/2019

**Konu** : Sefer Duyurusu

**Sirküler No :773**

SAYIN ÜYEMİZ,

**İlgi** : İstanbul Liman Başkanlığı'nın 04/11/2019 tarih ve 10542 sayılı yazısı

İlgi yazı ile,

Denizde ve Haliç'te Su Sediment Kalitesi ve Haliç'te Biyoçeşitliliğin İzlenmesi İşi kapsamında İstanbul Liman Başkanlığı İdari Sahasında kalan ve ilgi yazı Ek'inde belirtilen koordinatlarda TÜBİTAK MARMARA ve TÜBİTAK ANADOLU araştırma gemileri ile 11.11.2019 - 21.11.2019 tarihleri arasında hava ve deniz müsaadeli olarak örnekleme ve izleme çalışmaları yapılacağı,

Bahse konu çalışmalar sırasında, çalışma yapan deniz araçlarına çapariz verilmeden Gemi Trafik Hizmetleri'nin (VTS) vereceği talimat doğrultusunda seyir yapılması gerektiği belirtilmekte olup seyir, can, mal ve çevre emniyetinin sağlanması bakımından konunun denizcilere/ilgililere ve gemi kaptanlarına duyurulması istenmektedir.

Bilgi ve gereğini rica ederim.

Saygılarımla,

*e-imza*

İsmet SALİHOĞLU  
Genel Sekreter

**Ek:** İlgi Yazı Örneği (3 sayfa)

Dağıtım:

- Tüm Üyeler (WEB Sayfası)
- Türk Armatörler Birliği
- S.S. Armatörler Taşıma ve İşletme Koop.
- Vapur Donatanları ve Acenteleri Derneği
- TAİS
- S. S. İstanbul Anadolu Yakası Kumcular Üretim ve Pazarlama Kooperatifi
- T.D.İ. A.Ş.
- İstanbul Şehir Hatları Tur. San. ve Tic. A.Ş.
- İDO A.Ş.
- UND
- TÜRKLİM
- Gemi Yakıt İkmalcileri Derneği



- S.S. Deniz Tankerleri Akaryakıt Taş. Koop.
- Gemi Brokerleri Derneği
- Gemi Tedarikçileri Derneği
- ZEYPORT
- KOSDER
- ROFED
- SULİM
- KOGAD
- İstanbul Turistik Yüzer Tesis İşletmeleri Derneği
- SUR-KOOP
- Deniz Ürünleri Avcıları Üreticileri Merkez Birliği
- S.S. İstanbul Bölgesi Su Ürünleri Kooperatifleri Birliği
- BAU TÜRBAAM
- Türkiye Denizcilik Federasyonu
- İTÜ Denizcilik Fakültesi Mezunları Derneği
- Türk Uzakyol Gemi Kaptanları Derneği
- Türk Kılavuz Kaptanlar Derneği
- WISTA Türkiye Derneği
- Beykoz Denizciler Derneği
- Ataköy Marina ve Yat İşletmeleri A.Ş.
- Setur Kalamış Marina
- İspark İstinye Marina
- S.S. Avrasya Deniz Taş. Turz. Hiz. İnş. San. ve Tic. Aş.
- S.S. Turizm ve Yolcu Deniz Taşıyıcılar Koop.
- S.S. Boğaziçi Yolcu ve Tur. Den. Mot. Taş. Koop.
- Beyden Deniz Ulaşım Hizmetleri Tic. Ltd. Şti.
- S.S. Mavi Marmara Deniz Yolcu ve Turizm Mot. Taş. Koop.
- S.S. Kartal Deniz Yolcu Yük ve Tur. Mot. Taş. Koop.
- S.S. İstanbul Kartal Maltepe Bostancı Adalar Yük Taş. ve Gemi Serv. Den. Motorlu Taş. Koop.
- S.S. Tarihi Mavi Haliç Dolmuş Deniz Motorlu Taşıyıcılar Kooperatifi
- Teknomar Denizcilik ve Deniz Araçları İşletme ve Tic. A.Ş.
- Adatur Derneği
- Adalar Yolcu ve Yük Taş. Koop.
- S.S. Erdek Deniz Motorlu Taşıyıcılar Kooperatifi
- Gemi Sahibi Firmalar
- Acenteler



T.C.  
ULAŞTIRMA VE ALTYAPI BAKANLIĞI  
İstanbul Liman Başkanlığı

Sayı : 58799809-130.01.01-E.10542  
Konu : Sefer Duyuru

04.11.2019


DAĞITIM YERLERİNE

İlgi : Çevre ve Temiz Üretim Enstitüsünün 01.11.2019 tarihli ve 45924173-E.204931 sayılı yazısı.

Denizde ve Haliç'te Su Sediment Kalitesi ve Haliç'te Biyoçeşitliliğinin İzlenmesi İşi kapsamında Başkanlığımız İdari Sahasında kalan Ek'te belirtilen koordinatlarda TÜBİTAK MARMARA ve TÜBİTAK ANADOLU araştırma gemileri ile 11.11.2019 - 21.11.2019 tarihleri arasında hava ve deniz müsadeli olarak örnekleme ve izleme çalışmaları yapılacaktır.

Bahse konu çalışmalar sırasında, çalışma yapan deniz araçlarına çarparız verilmeden Gemi Trafik Hizmetleri'nin (VTS) vereceği talimat doğrultusunda seyir yapılması gerekmekte olup seyir, can, mal ve çevre emniyetinin sağlanması bakımından konunun denizcilere/ilgiliilere ve gemi kaptanlarına duyurulması;

Hususunda bilgi ve gereğini önemle arz/rica ederim.

 e-imzalıdır

Muhammet ERDOĞAN  
Liman Başkanı

Ek : Koordinat Listesi (1 sayfa)

Dağıtım:

Gereği:

Kıyı Emniyeti Genel Müdürlüğüne  
İmeak Deniz Ticaret Odası Başkanlığına

Bilgi:

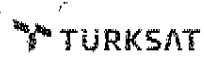

İstanbul Karaköy Limanı Mülki İdare  
Amirliğine

Not: 5070 sayılı Elektronik İmza Kanunu gereği bu belge elektronik imza ile imzalanmıştır.

Karaköy Kemankuş Mah. Rıhtım Cad. No:33 Beyoğlu İSTANBUL  
Telefon:(0212) 249 21 97-98 Fax:(0212) 292 99 19  
e-posta: istanbul.liman@udhb.gov.tr İnternet Adresi: www.istanbulliman.gov.tr

Bilgi için: Murat ÖNEMLİ  
Denizcilik Sörvey Mühendisi

Bağlı / İlgili / İlişkili Kurum ve Kuruluşlar





T.C.  
ULAŞTIRMA VE ALTYAPI BAKANLIĞI  
İstanbul Liman Başkanlığı

Sayı :58799809-130.01.01-E.10542

04.11.2019

Konu :Sefer Duyuru

Seyir Hidrografi ve Oşinografi Daire  
Başkanlığına  
Sahil Güvenlik Komutanlığına  
Deniz Limanı Şube Müdürlüğüne  
Tübitak Bilim Kuruhuna  
İstanbul Gemi Trafik Hizmetleri Operasyon  
Amirliğine

Not: 5070 sayılı Elektronik İmza Kanunu gereği bu belge elektronik imza ile imzalanmıştır.

Karaköy Kemankeş Mah. Rıhtım Cad. No:33 Beyoğlu İSTANBUL  
Telefon:(0212) 249 21 97-98 Fax:(0212) 292 99 19  
e-posta: istanbul.liman@ndhb.gov.tr İnternet Adresi: www.istanbulliman.gov.tr

Bilgi için:Murat ÖNEMLİ  
Denizcilik Sörvey Mühendisi

Bağlı / İlgili / İlişkili Kurum ve Kuruluşlar



## Haliç ve Marmara Denizi Örnekleme Koordinatları

Istasyon_No	Enlem	Boylam
GK	41° 01' 14.199" N	28° 58' 22.528" E
PP	41° 01' 20.011" N	28° 58' 7.312" E
UK	41° 01' 28.200" N	28° 57' 53.399" E
KP	41° 01' 48.870" N	28° 57' 55.529" E
CA	41° 01' 50.048" N	28° 57' 17.377" E
V5	41° 02' 20.281" N	28° 56' 52.177" E
HK	41° 02' 34.429" N	28° 56' 34.598" E
ES	41° 02' 59.275" N	28° 56' 14.935" E
AA	41° 03' 11.936" N	28° 56' 20.088" E
AS	41° 03' 22.822" N	28° 56' 45.637" E

Istasyon_No	Enlem	Boylam
K2	41° 17' 06.000" N	29° 10' 54.001" E
K0	41° 13' 30.000" N	29° 08' 00.000" E
B14	41° 10' 57.601" N	29° 05' 12.599" E
B13	41° 09' 16.801" N	29° 03' 19.800" E
BL1	41° 06' 46.829" N	29° 04' 04.408" E
B7	41° 05' 00.000" N	29° 03' 45.000" E
B5	41° 03' 31.201" N	29° 02' 58.200" E
B2	41° 01' 49.800" N	29° 00' 45.000" E
M1	40° 59' 24.500" N	28° 58' 40.390" E
M3	40° 58' 00.001" N	28° 59' 48.001" E
M8	40° 56' 24.000" N	28° 55' 39.601" E
M14	40° 55' 36.001" N	28° 46' 30.000" E
M20	40° 45' 47.999" N	29° 13' 00.001" E
M23	40° 48' 42.001" N	28° 52' 30.000" E
MY1	40° 49' 16.853" N	29° 14' 50.071" E
MY2	40° 50' 02.807" N	29° 10' 43.255" E
MKC	40° 58' 14.401" N	28° 45' 26.399" E
MBC	40° 58' 14.488" N	28° 32' 35.423" E
MÇA	41° 02' 35.220" N	28° 05' 59.400" E
MSİ	41° 03' 31.920" N	28° 13' 54.840" E
MSE	41° 02' 25.500" N	28° 20' 42.300" E
MAM	40° 58' 04.740" N	28° 41' 35.340" E
MAYA	40° 57' 43.320" N	28° 51' 19.080" E
MKB	40° 53' 33.060" N	29° 03' 03.960" E
MBA	40° 51' 56.520" N	29° 09' 36.480" E
SB	41° 01' 24.000" N	28° 59' 19.560" E
MMT	40° 55' 55.884" N	29° 04' 36.444" E
MKD	40° 58' 44.749" N	29° 01' 54.374" E
KRI	41° 13' 55.992" N	29° 12' 32.112" E
KLE	41° 11' 13.583" N	29° 35' 1.953" E