



Sayı : 38591462-010.07.03-2021-1388

11.05.2021

Konu : Bazı Alanların Kesin Korunacak Hassas Alan İlan Edilmesi

Sirküler No: 485

Sayın Üyemiz,

"İstanbul İli, Beykoz İlçesi Sınırları İçerisinde Bulunan Riva-Çayağzı Mahallesi Etabı ile Balıkesir İli, Ayvalık İlçesi Sınırları İçerisinde Bulunan Taş Ada ve Sahilboyu Mevkii Doğal Sit Alanlarının Koruma Statüsünün Yeniden Değerlendirilmesi Sonucunda Bazı Alanların Kesin Korunacak Hassas Alan Olarak Tescil ve İlan Edilmesi Hakkında Kararlar" 08.05.2021 tarih ve 31478 sayılı Resmi Gazete'de yayımlanmıştır.

Söz konusu kararlara ilişkin ekli kroki ile listede sınır ve koordinatları gösterilen alanlar Odamız web sayfasında (www.denizticaretodasi.org.tr) Duyurular/Turizm/Mevzuat bölümlerinde yayımlanmakta olup, ayrıca yazımız Ek'inde sunulmaktadır.

Bilgilerinize arz/rica ederim.

Saygılarımla,

İsmet SALİHOĞLU
Genel Sekreter

Ek:

- 1- İstanbul İli Beykoz Sınırları İçerisindeki Riva-Çayağzı Mahallesi Etabının Kesin Korunacak Hassas Alan İlan Edilmesi (4 sayfa)
- 2- Balıkesir İli Ayvalık Sınırları İçerisindeki Taş Ada Mevkiinin Kesin Korunacak Hassas Alan İlan Edilmesi (3 sayfa)
- 3- Balıkesir İli Ayvalık Sınırları İçerisindeki Sahilboyu Mevkiinin Kesin Korunacak Hassas Alan İlan Edilmesi (3 sayfa)

Dağıtım:

Gereği:

- Tüm Üyeler (WEB sayfası ve e-posta ile)
- İMEAK DTO Şubeleri ve Temsilcilikleri
- İMEAK DTO 14,31,38,39,45,46 ve 48 No'lu Meslek Komitesi Başkan ve Üyeleri

Bilgi:

- Yönetim Kurulu Başkan ve Üyeleri

Bu belge, 5070 sayılı Elektronik İmza Kanuna göre Güvenli Elektronik İmza ile İmzalanmıştır.



Evrakı Doğrulamak İçin : <https://ebys.denizticaretodasi.org.tr/enVision/Dogrula/KRKPZU>
Bilgi için: Furkan HAMARAT Telefon: E-Posta: furkan.hamarat@denizticaretodasi.org.tr
Meclis-i Mebusan Caddesi No:22 34427 Fındıklı-Beyoğlu-İSTANBUL/TÜRKİYE
Tel : +90 (212) 252 01 30 (Pbx) Faks: +90 (212) 293 79 35
Web: www.denizticaretodasi.org.tr E-mail: iletisim@denizticaretodasi.org.tr KEP: imeakdto@hs01.kep.tr





İSTANBUL VE MARMARA, EGE, AKDENİZ, KARADENİZ BÖLGELERİ

ISTANBUL & MARMARA, AEGEAN, MEDITERRANEAN, BLACKSEA REGIONS

DENİZ TİCARET ODASI



CHAMBER OF SHIPPING

Bu belge, 5070 sayılı Elektronik İmza Kanuna göre Güvenli Elektronik İmza ile İmzalanmıştır.



Evrakı Doğrulamak İçin : <https://ebys.denizticaretodasi.org.tr/enVision/Dogrula/KRKPZU>
Bilgi için: Furkan HAMARAT Telefon: E-Posta: furkan.hamarat@denizticaretodasi.org.tr
Meclis-i Mebusan Caddesi No:22 34427 Fındıklı-Beyoğlu-İSTANBUL/TÜRKİYE
Tel : +90 (212) 252 01 30 (Pbx) Faks: +90 (212) 293 79 35
Web: www.denizticaretodasi.org.tr E-mail: iletisim@denizticaretodasi.org.tr KEP: imeakdto@hs01.kep.tr



CUMHURBAŞKANI KARARI

**Karar Sayısı: 3970**

İstanbul İli, Beykoz İlçesi sınırları içerisinde bulunan Riva-Çayağzı Mahallesi Etabı Doğal Sit Alanının koruma statüsünün yeniden değerlendirilmesi sonucunda, ekli kroki ile listede sınır ve koordinatları gösterilen alanların kesin korunacak hassas alan olarak tescil ve ilan edilmesine, 1 sayılı Cumhurbaşkanlığı Kararnamesinin 109 uncu maddesi gereğince karar verilmiştir.

7 Mayıs 2021

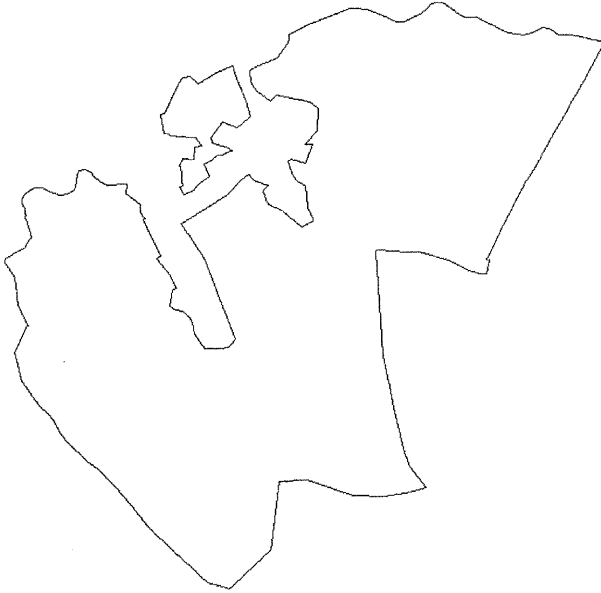
Recep Tayyip ERDOĞAN
CUMHURBAŞKANI

7/5/2021 TARİHLİ VE 3970 SAYILI CUMHURBAŞKANI KARARININ EKİ KROKİ VE
LİSTE

İLİ : İstanbul

İLÇESİ : Beykoz

RİVA-ÇAYAĞZI MAHALLESİ ETABI
DOĞAL SİT ALANI



KESİN KORUNACAK HASSAS ALAN

50. BEYKOZ KUZEY KESİMİ KARADENİZ KUŞAĞI DOĞAL SİT ALANI, GÖLLÜ-BOZHANE ETABI
1 NOLU KESİM KORUNACAK HASSAS ALAN KOORDİNAT LİSTESİ

İLİ : İSTANBUL	COORDİNAT SİSTEMİ:	
İLÇESİ : BEYKOZ	PROJEKSİYON	: GAUSS KRUGER (UTM) 3 DERECE
ALANI : 50,181.535 m2	DATUM	: ED 50
	DİLİM NO	: 30

Nokta No	Y	X
K1	435242.714	4586200.016
K2	435277.286	4586114.690
K3	435290.196	4586071.059
K4	435261.978	4586048.306
K5	435251.274	4586034.116
K6	435210.326	4586050.832
K7	435206.045	4586053.259
K8	435170.292	4586007.077
K9	435171.589	4585990.090
K10	435200.137	4585982.994
K11	435215.803	4585977.714
K12	435234.400	4585967.978
K13	435225.230	4585965.089
K14	435202.155	4585954.877
K15	435187.355	4585952.657
K16	435183.469	4585950.942
K17	435180.895	4585936.817
K18	435145.392	4585929.757
K19	435162.696	4585891.924
K20	435132.877	4585872.474
K21	435115.055	4585852.837
K22	435116.576	4585849.370
K23	435116.463	4585849.086
K24	435083.702	4585838.947
K25	435070.341	4585859.911
K26	435081.791	4585862.128
K27	435076.627	4585882.593
K28	435076.825	4585898.416
K29	435075.392	4585924.009
K30	435071.256	4585924.116
K31	435079.290	4585943.897
K32	435114.241	4585940.077
K33	435119.976	4585977.673
K34	435141.064	4585981.222
K35	435120.671	4586007.114
K36	435106.410	4586007.944
K37	435042.028	4586013.836
K38	435037.335	4586019.462
K39	435024.165	4586019.903
K40	435015.419	4586075.065
K41	435028.298	4586079.045
K42	435058.861	4586141.358
K43	435073.450	4586174.523
K44	435085.253	4586186.212
K45	435104.520	4586190.270
K46	435131.110	4586188.120
K47	435163.550	4586189.870
K48	435239.189	4586221.400

50. BEYKOZ KUZEY KESİMİ KARADENİZ KUŞAĞI DOĞAL SİT ALANI, RİVA-CAYIĞZI ETABI
2 NOLU KESİM KORUNACAK HASSAS ALAN KOORDİNAT LİSTESİ

İLİ	: İSTANBUL	KOORDİNAT SİSTEMİ:	
İLÇESİ	: BEYKOZ	PROJEKSİYON	: GAUSS KRUGER (UTM) 3 DERECE
ALANI	: 1,506,297.843 m2	DATUM	: ED 50
		YERİ	: 30

Nokta No	Y	X
K49	435889.309	4566404.635
K50	435891.781	4566401.138
K51	435915.245	4566398.066
K52	435920.235	4566378.278
K53	435943.137	4566369.566
K54	435951.186	4566355.952
K55	435960.625	4566342.344
K56	435972.753	4566329.866
K57	435994.716	4566316.306
K58	436003.628	4566300.581
K59	436007.241	4566287.085
K60	436042.869	4566339.205
K61	436064.002	4566324.328
K62	436075.894	4566311.689
K63	436094.930	4566314.019
K64	436115.741	4566311.244
K65	436140.714	4566308.657
K66	436178.786	4566318.688
K67	436200.328	4566329.759
K68	436214.055	4566328.844
K69	436228.538	4566323.667
K70	436239.360	4566315.025
K71	436249.396	4566310.007
K72	436255.898	4566309.449
K73	436262.849	4566309.449
K74	436305.709	4566303.825
K75	436329.406	4566300.946
K76	436337.941	4566299.038
K77	436367.348	4566287.261
K78	436395.283	4566283.054
K79	436405.210	4566280.860
K80	436379.010	4566257.070
K81	436353.160	4566254.270
K82	436327.320	4566217.470
K83	436320.947	4566218.922
K84	436301.470	4566182.670
K85	436291.059	4566114.450
K86	436275.520	4566100.000
K87	436248.750	4566043.060
K88	436223.930	4566020.290
K89	436206.920	4566027.096
K90	436198.300	4566017.460
K91	436172.240	45659914.660
K92	436147.728	4565974.075
K93	436145.390	4565971.260
K94	436133.110	4565971.010
K95	436128.090	4565942.900
K96	436105.170	4565799.600
K97	436100.960	4565791.690
K98	436089.120	4565789.250
K99	436073.100	4565783.020
K100	436061.710	4565771.260
K101	436049.980	4565767.460
K102	436046.770	4565667.190
K103	436033.890	4565646.670
K104	436022.270	4565642.750
K105	436020.682	4565639.817
K106	436029.035	4565638.195
K107	436018.376	4565635.355

Nokta No	Y	X
K108	436097.384	4565628.824
K109	436098.178	4565628.024
K110	436092.464	4565626.061
K111	436091.066	4565626.687
K112	436090.651	4565649.492
K113	436102.007	4565660.814
K114	435772.802	4565660.815
K115	436083.498	4565666.871
K116	435776.289	4565669.022
K117	436083.528	4565661.642
K118	436095.661	4565653.794
K119	435727.040	4565196.200
K120	435756.478	4565071.398
K121	435774.333	4565021.189
K122	435823.899	4564959.892
K123	435778.171	4564941.244
K124	435756.155	4564942.500
K125	435694.548	4564902.949
K126	436097.483	4564938.096
K127	435498.505	4564984.056
K128	435730.547	4564981.916
K129	435342.128	4564777.884
K130	435258.707	4564705.572
K131	435215.119	4564664.410
K132	435206.864	4564659.329
K133	435196.813	4564664.502
K134	435175.517	4564661.981
K135	435105.230	4564677.266
K136	435127.137	4564681.166
K137	435093.043	4564725.195
K138	435071.591	4564721.629
K139	435093.122	4564774.381
K140	434980.049	4564805.293
K141	434909.810	4564810.410
K142	434882.892	4564844.410
K143	434866.251	4564836.216
K144	434841.066	4564897.511
K145	434807.450	4564900.000
K146	434774.817	4564943.555
K147	434720.447	4564959.250
K148	434694.446	4564952.196
K149	434671.716	4564958.056
K150	434654.588	4564918.001
K151	434633.739	4564926.512
K152	434614.783	4564928.125
K153	434573.330	4564927.188
K154	434561.707	4564933.194
K155	434551.899	4564938.101
K156	434509.237	4564938.016
K157	434496.772	4564947.360
K158	434568.337	456510.805
K159	434653.000	4565633.402
K160	434681.475	4565548.336
K161	434559.995	4565563.251
K162	434558.492	4565578.176
K163	434557.941	4565581.649
K164	434556.351	4565591.352
K165	434552.733	4565598.055
K166	434544.588	4565610.340

Nokta No	Y	X
K167	434538.819	4565622.000
K168	434533.353	4565627.412
K169	434528.516	4565634.295
K170	434504.343	4565640.712
K171	434500.162	4565648.897
K172	434500.074	4565660.899
K173	434581.338	4565678.758
K174	434566.462	4565680.243
K175	434607.860	4565706.384
K176	434608.762	4565712.373
K177	434592.851	4565765.044
K178	434597.086	4565767.646
K179	434588.508	4565775.918
K180	434593.045	4565777.290
K181	434602.205	4565790.039
K182	434588.498	4565795.125
K183	434585.617	4565798.779
K184	434683.918	4566007.803
K185	434581.543	4566017.490
K186	434602.207	4566026.206
K187	434683.918	4566033.686
K188	434691.041	4566041.285
K189	434603.271	4566050.437
K190	434623.336	4566058.620
K191	434643.521	4566058.688
K192	434672.966	4566047.818
K193	434672.966	4566047.818
K194	434707.902	4566038.456
K195	434720.057	4566044.126
K196	434740.762	4566050.947
K197	434771.694	4566058.621
K198	434753.347	4566059.897
K199	434768.909	4566095.094
K200	434768.909	4566095.094
K201	434772.919	4566091.831
K202	434778.389	4566092.644
K203	434789.916	4566098.488
K204	434789.916	4566098.488
K205	434808.913	4566091.628
K206	434826.842	4566097.243
K207	434844.258	4566097.605
K208	434809.074	4566089.295
K209	434904.413	4566088.506
K210	434949.858	4566080.823
K211	434929.175	4566085.295
K212	434965.461	4566076.895
K213	434957.942	4566076.825
K214	435011.095	4566066.880
K215	434989.020	4566044.859
K216	435000.944	4566059.685
K217	435030.261	4566068.588
K218	435032.511	4566075.111
K219	435035.354	4566065.688
K220	435056.818	4566048.540
K221	435095.137	4566049.226
K222	435075.773	4566046.259
K223	435098.585	4566047.501
K224	435096.919	4566047.863
K225	435107.148	4566044.887

Nokta No	Y	X
K226	435112.695	4566049.543
K227	435143.815	4566076.442
K228	435146.073	4566076.618
K229	435189.142	4566076.172
K230	435197.765	4566075.045
K231	435214.256	4566073.045
K232	435220.032	4566082.369
K233	435225.807	4566083.630
K234	435238.260	4566085.559
K235	435143.012	4566050.588
K236	435075.764	4566074.896
K237	435116.539	4566083.279
K238	435091.951	4566082.104
K239	435084.605	4566087.143
K240	435001.059	4566086.092
K241	435043.863	4566083.940
K242	435029.112	4566044.454
K243	435043.863	4566085.780
K244	435089.475	4566078.368
K245	435048.674	4566037.155
K246	435081.620	4566076.504
K247	435081.620	4566076.931
K248	435047.801	4566078.368
K249	435049.455	4566035.104
K250	435046.063	4566059.057
K251	435036.710	4566074.054
K252	435022.765	4566073.829
K253	435007.367	4566036.446
K254	435041.211	4566041.519
K255	435007.367	4566027.460
K256	435044.323	4566091.890
K257	435043.116	4566084.125
K258	435039.305	4566084.323
K259	435009.038	4566020.344
K260	435002.765	4566092.400
K261	435017.052	4566110.739
K262	435007.367	4566129.033
K263	435074.516	4566133.426
K264	435033.682	4566114.404
K265	435031.987	4566112.497
K266	435000.294	4566100.366
K267	435004.154	4566115.138
K268	435022.915	4566204.101
K269	435004.421	4566215.901
K270	435016.528	4566242.872
K271	435010.925	4566287.313
K272	435042.304	4566303.711
K273	435014.474	4566312.577
K274	435048.277	4566329.717
K275	435048.118	4566347.365
K276	435045.702	4566360.533
K277	435045.702	4566360.366
K278	435028.474	4566368.574
K279	435062.022	4566387.191
K280	435062.022	4566387.191
K281	435051.607	4566387.191
K282	435064.908	4566371.102
K283	435071.859	4566364.158
K284	435072.242	4566358.701

Nokta No	Y	X
K285	435074.092	4566359.304
K286	435079.214	4566355.587
K287	435146.405	4566346.518
K288	435078.372	4566340.342
K289	435081.607	4566371.124
K290	435093.164	4566386.305
K291	435084.840	4566403.302
K292	435073.652	4566406.933

CUMHURBAŞKANI KARARI

**Karar Sayısı: 3971**

Balıkesir İli, Ayvalık İlçesi sınırları içerisinde bulunan Taş Ada Mevkii Doğal Sit Alanının koruma statüsünün yeniden değerlendirilmesi sonucunda, ekli kroki ile listede sınır ve koordinatları gösterilen alanın kesin korunacak hassas alan olarak tescil ve ilan edilmesine, 1 sayılı Cumhurbaşkanlığı Kararnamesinin 109 uncu maddesi gereğince karar verilmiştir.

7 Mayıs 2021

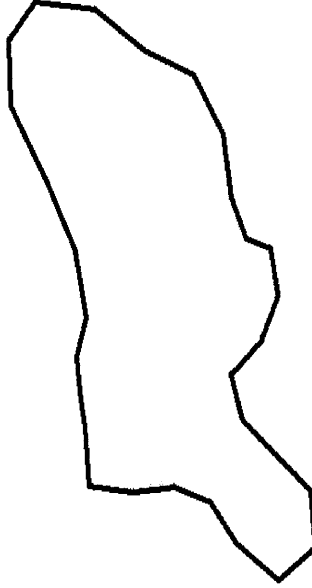
Recep Tayyip ERDOĞAN
CUMHURBAŞKANI

7/5/2021 TARİHLİ VE 3971 SAYILI CUMHURBAŞKANI KARARININ EKİ KROKİ VE
LİSTE

İLİ : Balıkesir

İLÇESİ : Ayvalık

36 NUMARALI TAŞ ADA MEVKİİ DOĞAL SİT ALANI



KESİN KORUNACAK HASSAS ALAN

BALIKESİR İLİ DOĞAL SİT ALANLARININ EKOLOJİK TEMELLİ BİLİMSEL ARAŞTIRMA
PROJESİ "36 NOLU DOĞAL SİT ALANINA AİT KOORDİNAT LİSTESİ (ED50-3°)
(KESİN KORUNACAK HASSAS ALAN)

İLİ	SİT ALANI NUMARASI	NOKTA NO	UTM Y	UTM X
BALIKESİR	36	1	476163	4358384
BALIKESİR	36	2	476205	4358349
BALIKESİR	36	3	476206	4358347
BALIKESİR	36	4	476210	4358302
BALIKESİR	36	5	476210	4358295
BALIKESİR	36	6	476169	4358265
BALIKESİR	36	7	476121	4358300
BALIKESİR	36	8	476092	4358337
BALIKESİR	36	9	476053	4358351
BALIKESİR	36	10	476007	4358346
BALIKESİR	36	11	476004	4358346
BALIKESİR	36	12	475956	4358352
BALIKESİR	36	13	475951	4358406
BALIKESİR	36	14	475946	4358439
BALIKESİR	36	15	475943	4358471
BALIKESİR	36	16	475954	4358507
BALIKESİR	36	17	475942	4358568
BALIKESİR	36	18	475909	4358633
BALIKESİR	36	19	475869	4358702
BALIKESİR	36	20	475867	4358762
BALIKESİR	36	21	475897	4358797
BALIKESİR	36	22	475965	4358791
BALIKESİR	36	23	476020	4358753
BALIKESİR	36	24	476076	4358731
BALIKESİR	36	25	476109	4358676
BALIKESİR	36	26	476118	4358617
BALIKESİR	36	27	476135	4358380
BALIKESİR	36	28	476162	4358571
BALIKESİR	36	29	476162	4358570
BALIKESİR	36	30	476170	4358529
BALIKESİR	36	31	476169	4358524
BALIKESİR	36	32	476153	4358488
BALIKESİR	36	33	476152	4358486
BALIKESİR	36	34	476117	4358454
BALIKESİR	36	35	476128	4358416
BALIKESİR	36	36	476130	4358412
BALIKESİR	36	37	476163	4358384

CUMHURBAŞKANI KARARI

**Karar Sayısı: 3972**

Balıkesir İli, Ayvalık İlçesi sınırları içerisinde bulunan Sahilboyu Mevkii Doğal Sit Alanının koruma statüsünün yeniden değerlendirilmesi sonucunda, ekli kroki ile listede sınır ve koordinatları gösterilen alanın kesin korunacak hassas alan olarak tescil ve ilan edilmesine, 1 sayılı Cumhurbaşkanlığı Kararnamesinin 109 uncu maddesi gereğince karar verilmiştir.

7 Mayıs 2021

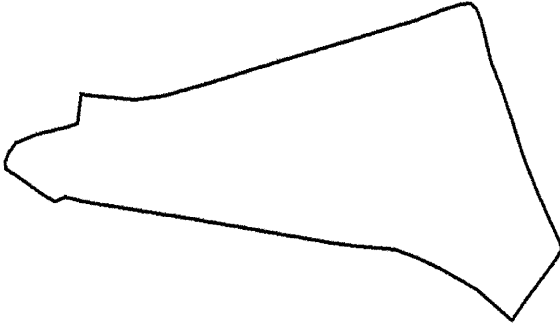
Recep Tayyip ERDOĞAN
CUMHURBAŞKANI

7/5/2021 TARİHLİ VE 3972 SAYILI CUMHURBAŞKANI KARARININ EKİ KROKİ VE
LİSTE

İLİ : Balıkesir

İLÇESİ : Ayvalık

66 NUMARALI SAHİLBOYU MEVKİİ DOĞAL SİT ALANI



KESİN KORUNACAK HASSAS ALAN

BALIKESİR İLİ DOĞAL SİT ALANLARININ EKOLOJİK TEMELLİ BİLİMSEL
ARAŞTIRMA PROJESİ "66 NOLU DOĞAL SİT ALANI-AYVALIK İLÇESİ
SAHİLBOYU MEVKİİ"NE AİT KOORDİNAT LİSTESİ (ED50-30)
(KESİN KORUNACAK HASSAS ALAN)

NOKTA NO	Y	X	NOKTA NO	Y	X
			39	473763.000	4348602.000
			40	473821.000	4348598.000
1	474417.000	4348735.000	41	473873.000	4348603.000
2	474426.000	4348727.000	42	473946.000	4348620.000
3	474435.000	4348710.000	43	474075.000	4348652.000
4	474453.000	4348650.000	44	474207.000	4348684.000
5	474468.000	4348618.000	45	474319.000	4348711.000
6	474490.000	4348564.000	46	474368.000	4348726.000
7	474508.000	4348517.000	47	474399.000	4348734.000
8	474530.000	4348469.000			
9	474547.000	4348435.000			
10	474571.000	4348392.000			
11	474575.000	4348382.000			
12	474565.000	4348367.000			
13	474537.000	4348337.000			
14	474513.000	4348310.000			
15	474486.000	4348278.000			
16	474425.000	4348322.000			
17	474361.000	4348353.000			
18	474319.000	4348370.000			
19	474279.000	4348382.000			
20	474217.000	4348386.000			
21	474165.000	4348392.000			
22	474113.000	4348399.000			
23	474015.000	4348413.000			
24	473930.000	4348425.000			
25	473812.000	4348441.000			
26	473737.000	4348451.000			
27	473699.000	4348458.000			
28	473680.000	4348452.000			
29	473661.000	4348461.000			
30	473622.000	4348484.000			
31	473593.000	4348499.000			
32	473592.000	4348509.000			
33	473599.000	4348522.000			
34	473612.000	4348536.000			
35	473649.000	4348548.000			
36	473705.000	4348559.000			
37	473720.000	4348564.000			
38	473727.000	4348606.000			